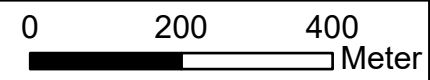


**Bilaga 3 - Naturmiljöintressen**

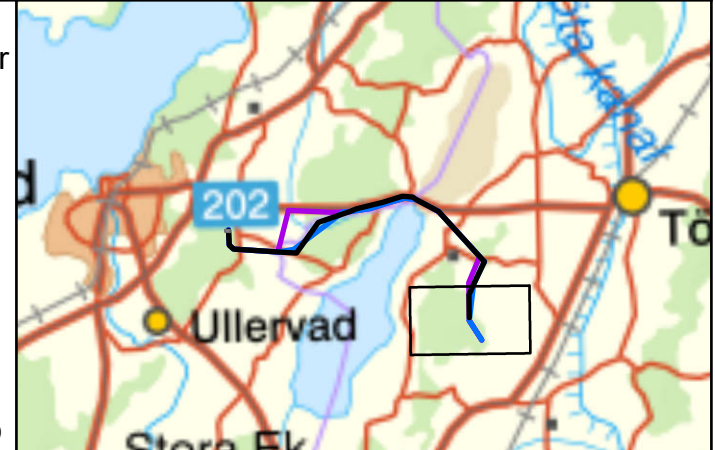
**Teckenförklaring**

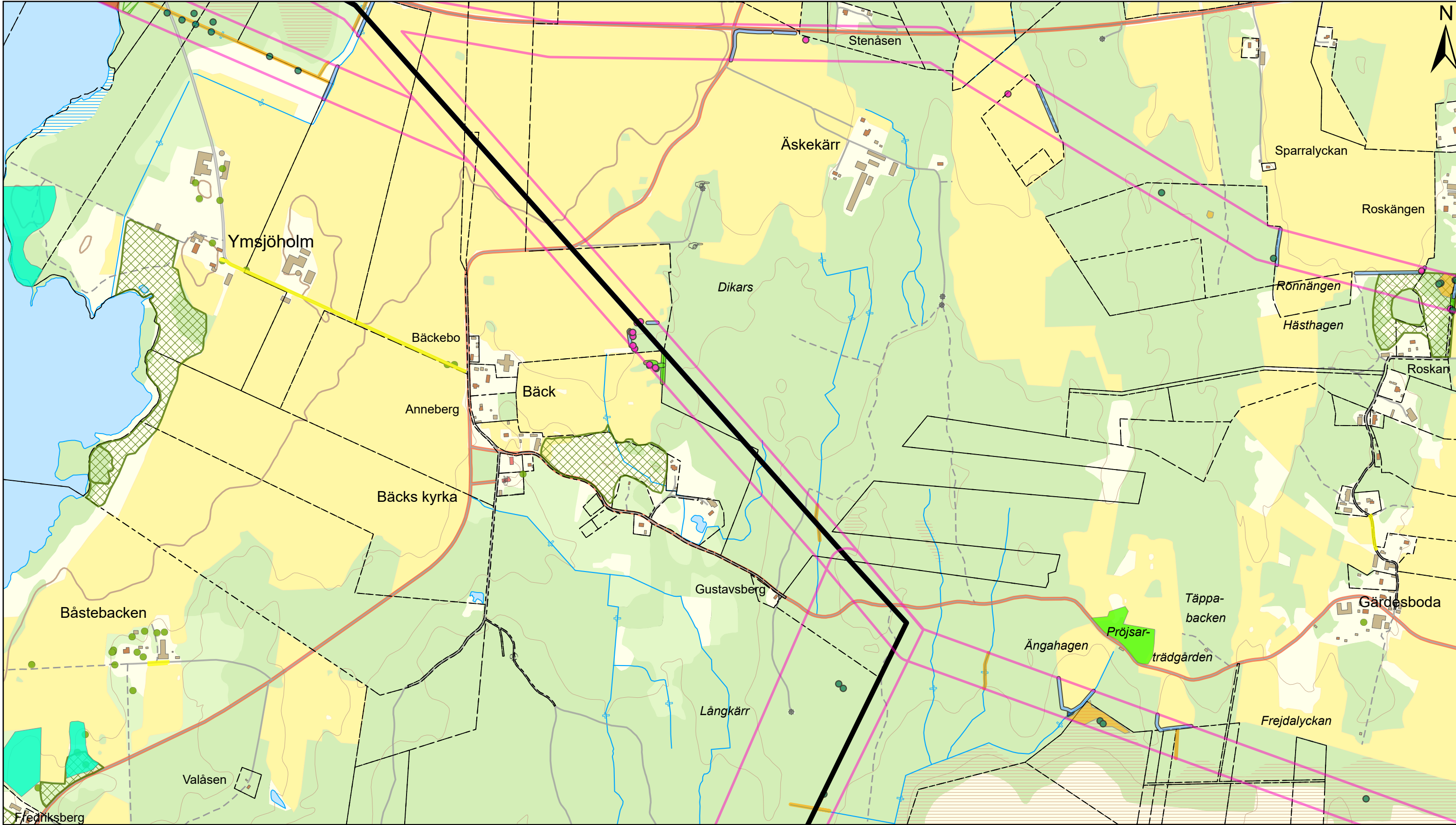
- Förordad sträckning
- Stråk närmast station Töreboda
- Fastighetsgränser
- Nyckelbiotop Storskogsbruket
- Nyckelbiotop
- Objekt med naturvärde
- Ängs- och betesmarksinventering
- Alléer
- Naturvärdesinventering
- Inventeringsområde

- Naturvårdsart
- Naturvärdesobjekt
- Klass 3 - Påtagligt naturvärde
- Klass 3 - Påtagligt naturvärde



Kartblad 1 av 4  
 Skala 1:10 000 (A3)  
 Datum: 2023-11-28





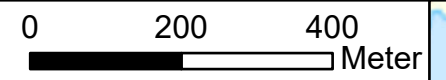
Bilaga 3 - Naturmiljöintressen

Teckenförklaring

- Förordad sträckning
- Fastighetsgränser
- Nyckelbiotop
- Objekt med naturvärde
- Ängs- och betesmarksinventering
- Alléer
- Skyddsvärda träd
- Naturvärdesinventering
- Inventeringsområde
- Naturvårdsart

- Naturvärdesobjekt
- Klass 3 - Påtagligt naturvärde
- Generellt biotopskydd
- Småvatten/våtmark

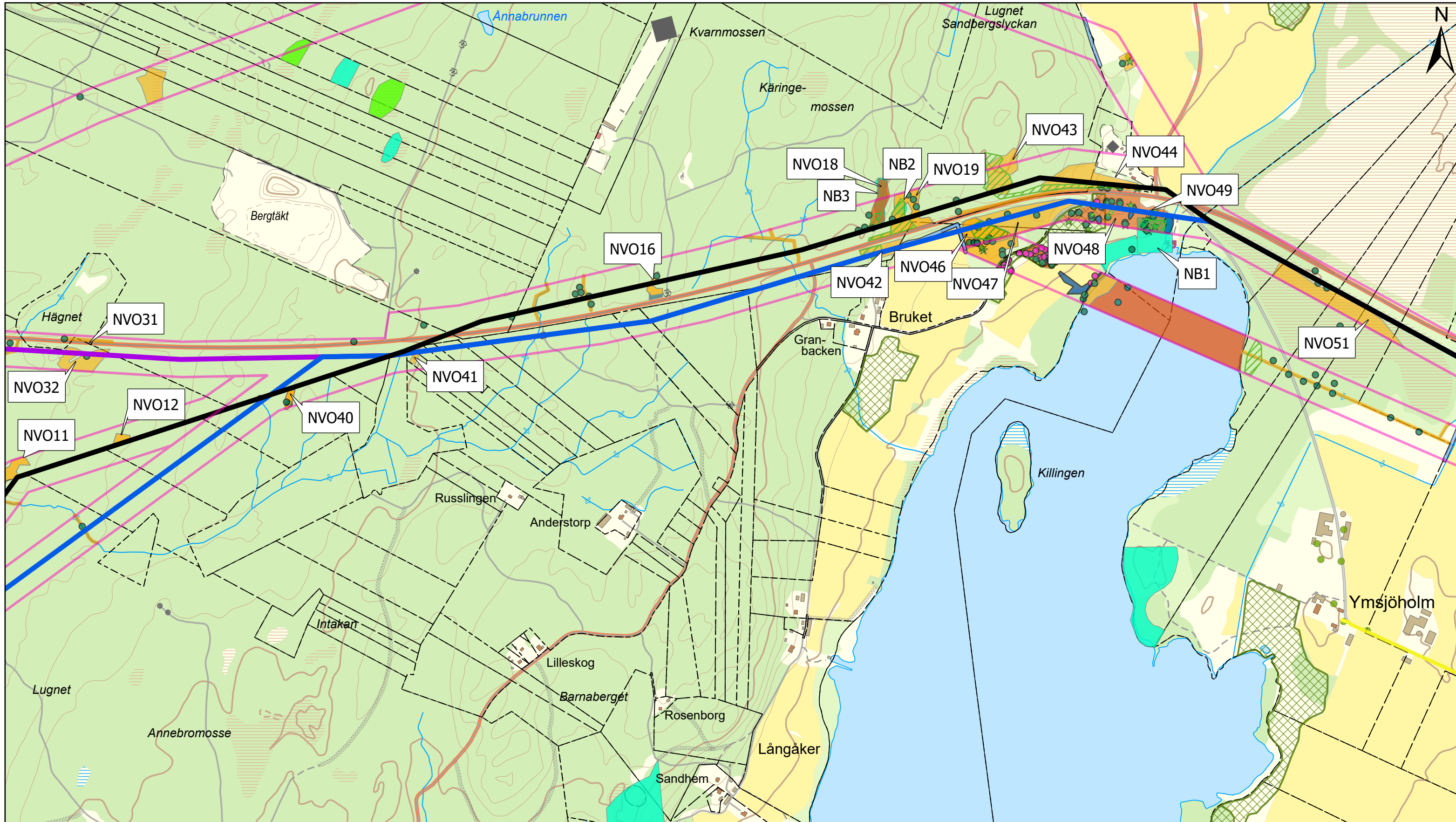
- Stenmur
- Dike
- Odlingsröse



Kartblad 2 av 4  
 Skala 1:10 000 (A3)  
 Datum: 2023-11-28







Bilaga 3 - Naturmiljöintressen

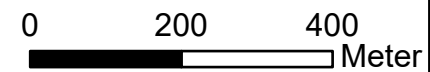
**Teckenförklaring**

- Förordad sträckning
- Alternativ 2
- Alternativ 3
- Fastighetsgränser
- Nyckelbiotop
- Objekt med naturvärde

- Ängs- och betesmarksinventering
- Alléer
- Skyddsvärda träd
- Naturvärdesinventering
- Inventeringsområde
- Skyddsvärda träd

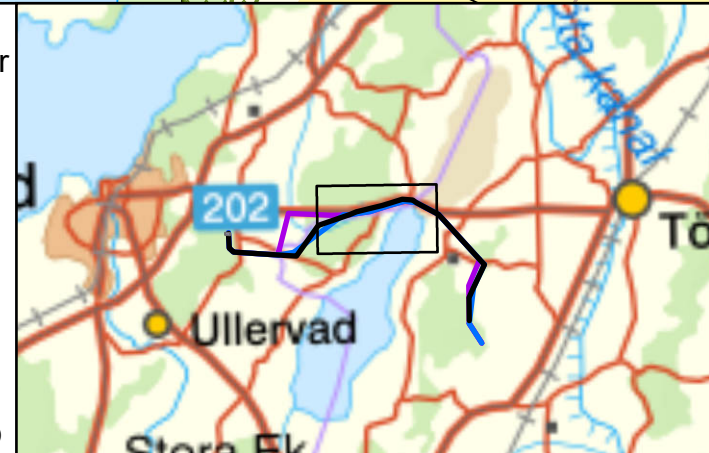
- Naturvårdsart yta
- Naturvårdsart
- Naturvärdesobjekt
- Klass 2 - Högt naturvärde
- Klass 3 - Påtagligt naturvärde
- Klass 3 - Påtagligt naturvärde

- Generellt biotopskydd
- Småvatten/våtmark
- Dike
- Odlingröse
- Småvatten/våtmark

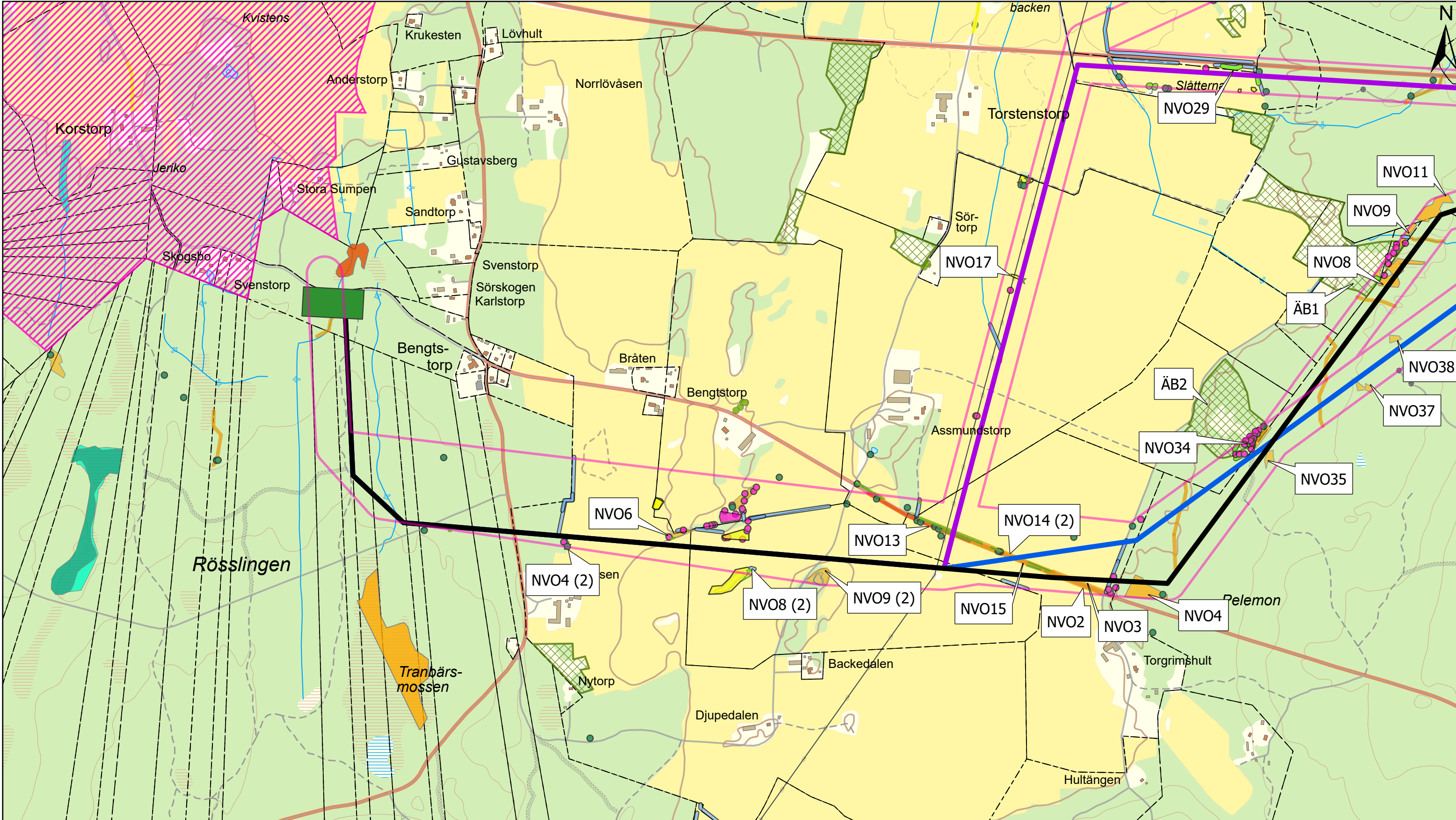


Kartblad 3 av 4  
 Skala 1:10 000 (A3)  
 Datum: 2023-11-28  
 REJLERS  
 ELLEVIO

Skapad av Rejlers på uppdrag av Ellevio





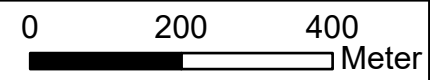


Bilaga 3 - Naturmiljöintressen

Teckenförklaring

- Stationsyta
- Förordad sträckning
- Alternativ 2
- Alternativ 3
- Fastighetsgränser
- Planområde Korstorp
- Nyckelbiotop
- Ängs- och betesmarksinventering
- Alléer
- Skyddsvärda träd
- Naturvärdesinventering
- Inventeringsområde
- Nyckelbiotop Storskogsbruket
- Naturvårdsart yta
- Naturvårdsart
- Naturvärdesobjekt
- Klass 2 - Högt naturvärde
- Klass 3 - Påtagligt naturvärde
- Klass 2 - Högt naturvärde
- Klass 3 - Påtagligt naturvärde

- Generellt biotopskydd
- Åkerholme
- Odlingsröse
- Stenmur
- Dike
- Odlingsröse



Kartblad 4 av 4  
 Skala 1:10 000 (A3)  
 Datum: 2023-11-28  
 REJLERS  
 ELLEVIO

Skapad av Rejlers på uppdrag av Ellevio

