














Bilaga 2. Detaljkarta ortofoto

- | | |
|--|---|
|  Sträckningsexempel (röd) |  Kulturmiljö-vård |
|  Sträckningsexempel (gul) |  Fornlämning |
|  Stråk för kompletterande samråd (orange) |  Möjlig fornlämning |
|  Tidigare sökt ledningssträckning (lila) |  Övrig kulturhistorisk lämning |
|  Söderala station | LST Potentiellt förorenade områden EBH |
|  Svenska kraftnäts planerade ledningar |  Liten risk |
|  Vattenskyddsområde | |
|  Grundvattenområde med miljökvalitetsnormer | |

0 150 300
m

Ellevio
Skala: 1:6 000 (A3)
Datum: 2026-05-13
Sweco Sverige AB/SE1D3P
©Lantmäteriet

