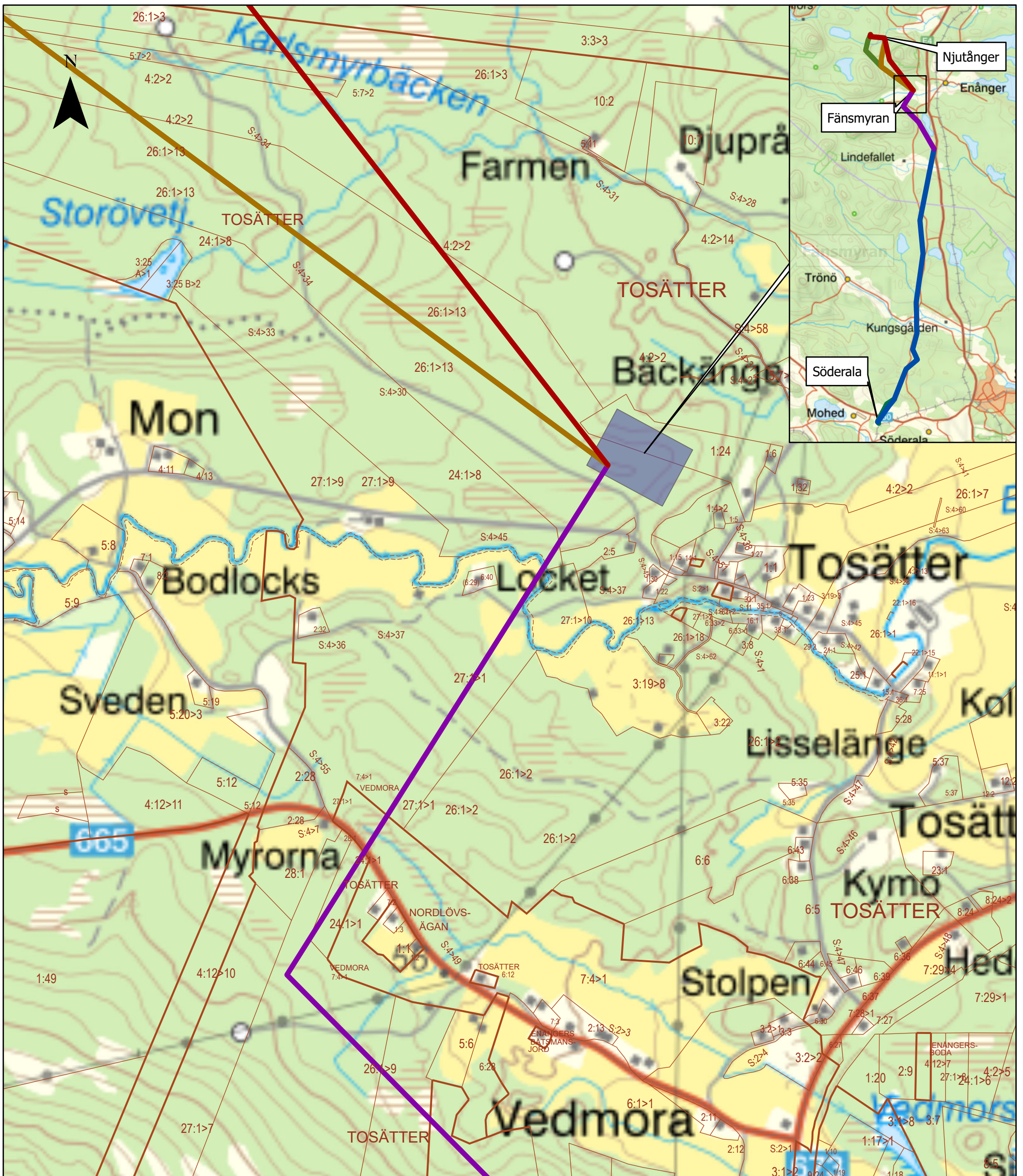


Kartbilaga Fastigheter Karta 1 av 12

- | | |
|---|---|
| — Ny ledning, alt. öst | — Traktgräns |
| — Ny ledning, alt. mitt | — Traktgräns, 1:5 |
| — Ny ledning, alt. väst | — Fastighetsgräns |
| ■ Station Njutånger | - - - Fastighetsstrand |

0 250 500
m

Ellevio
Skala: 1:10 000 (A3)
Datum: 2024-02-28
Sweco Sverige AB/SE1D3P
©Lantmäteriet

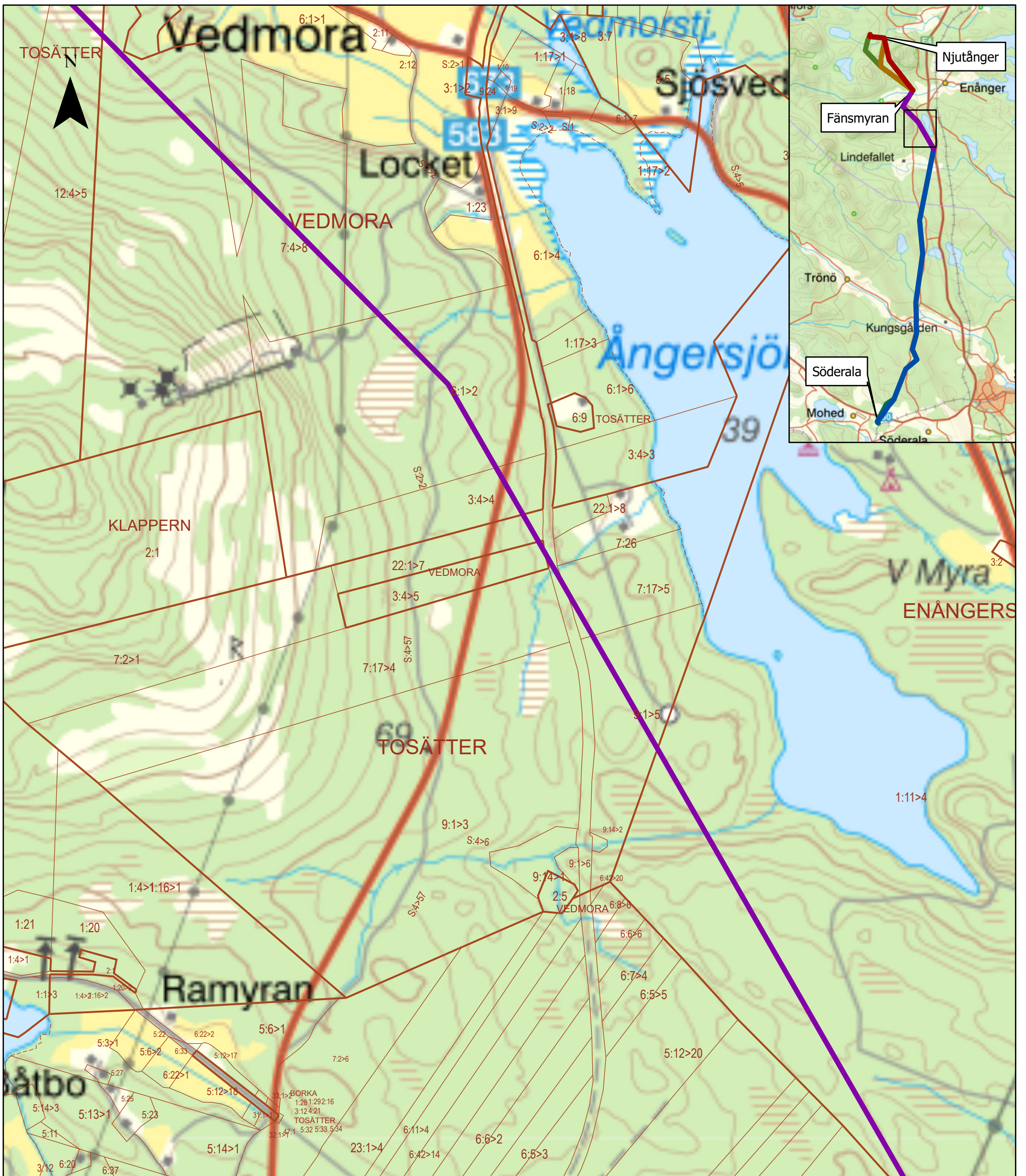


Kartbilaga Fastigheter Karta 3 av 12

- | | | |
|-----------------------|-------------------|--|
| Ny ledning, alt. öst | Station Fänsmyran | Tättningsgräns för fastighetsindelningen |
| Ny ledning, alt. mitt | Traktgräns | |
| Ny ledning, alt. väst | Fastighetsgräns | |
| Ny ledning | Fastighetsstrand | |

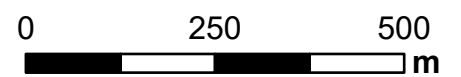
0 250 500
m

Ellevio
Skala:1:10 000 (A3)
Datum: 2024-02-28
Sweco Sverige AB/SE1D3P
©Lantmäteriet

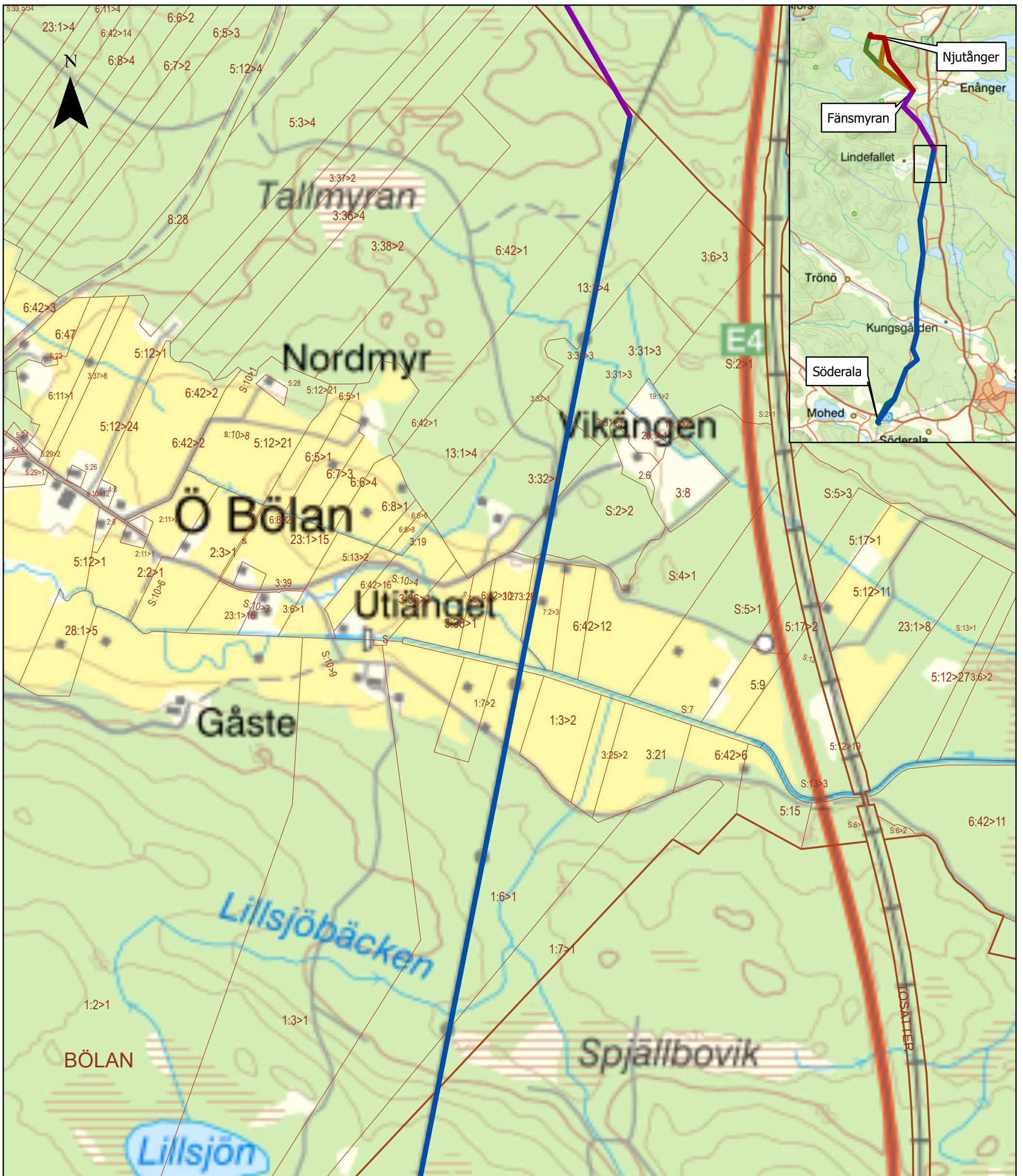


Kartbilaga Fastigheter Karta 4 av 12

- Ny ledning
- Traktgräns
- Traktgräns, 1:5
- Fastighetsgräns
- - - - Fastighetsstrand
- - - - Tättningsgräns för fastighetsindelningen



Ellevio
Skala: 1:10 000 (A3)
Datum: 2024-02-28
Sweco Sverige AB/SE1D3P
©Lantmäteriet

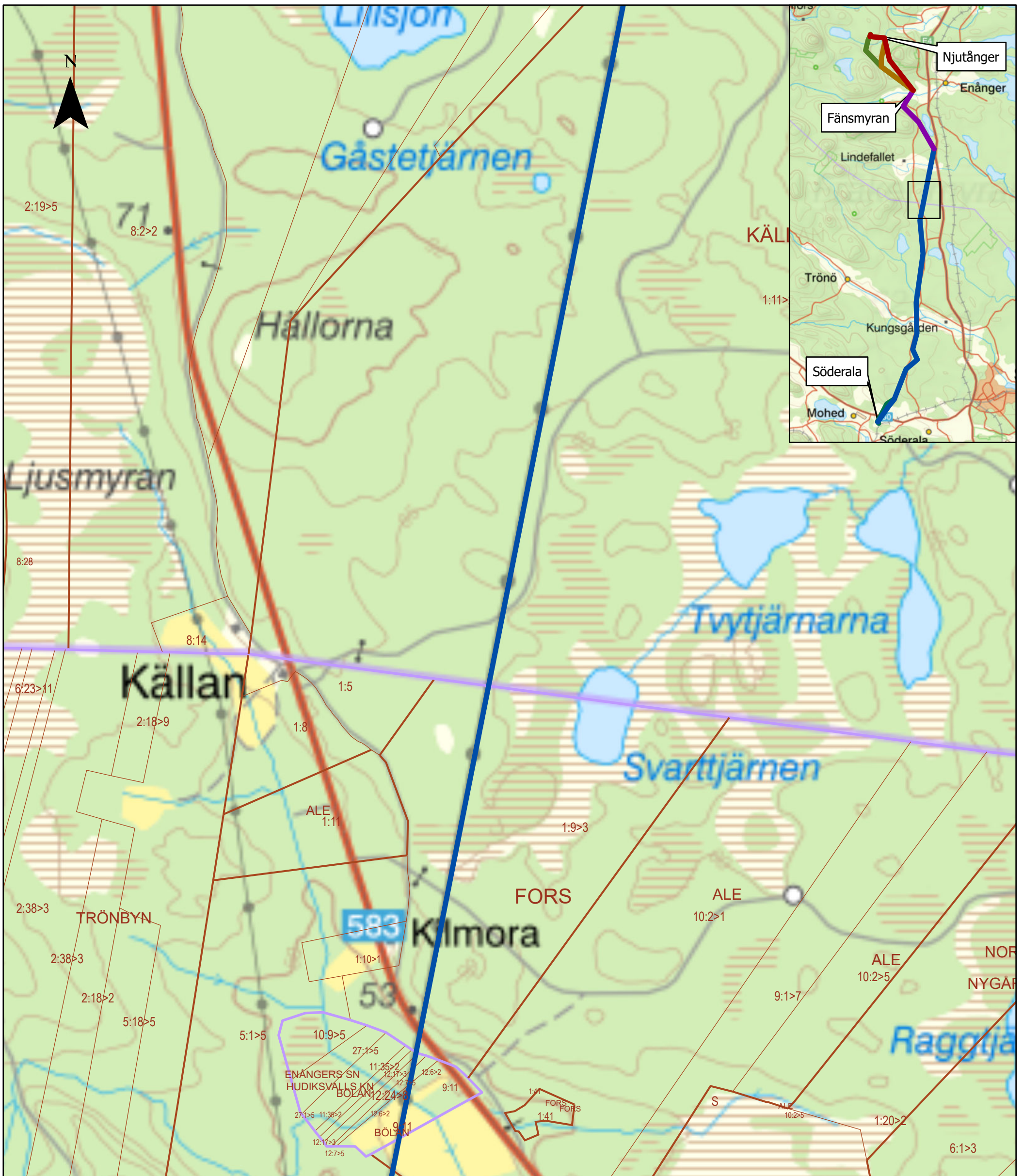


Kartbilaga Fastigheter Karta 5 av 12

- Ny ledning
- Ny ledning i befintlig ledningsgata
- Traktgräns
- Fastighetsgräns
- Tättningsgräns för fastighetsindelningen
- - - fastighetsindelningen

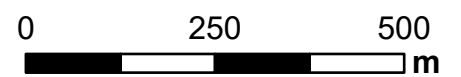
0 250 500
m

Ellevio
Skala: 1:10 000 (A3)
Datum: 2024-02-28
Sweco Sverige AB/SE1D3P
©Lantmäteriet

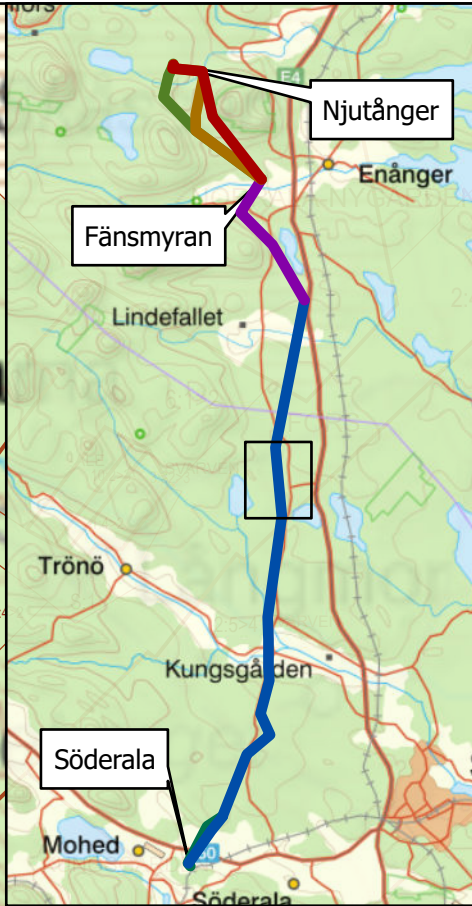


Kartbilaga Fastigheter Karta 6 av 12

- Ny ledning i befintlig ledningsgata
- Kommungräns
- Traktgräns
- Fastighetsgräns

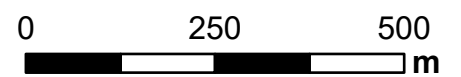


Ellevio
Skala: 1:10 000 (A3)
Datum: 2024-02-28
Sweco Sverige AB/SE1D3P
©Lantmäteriet

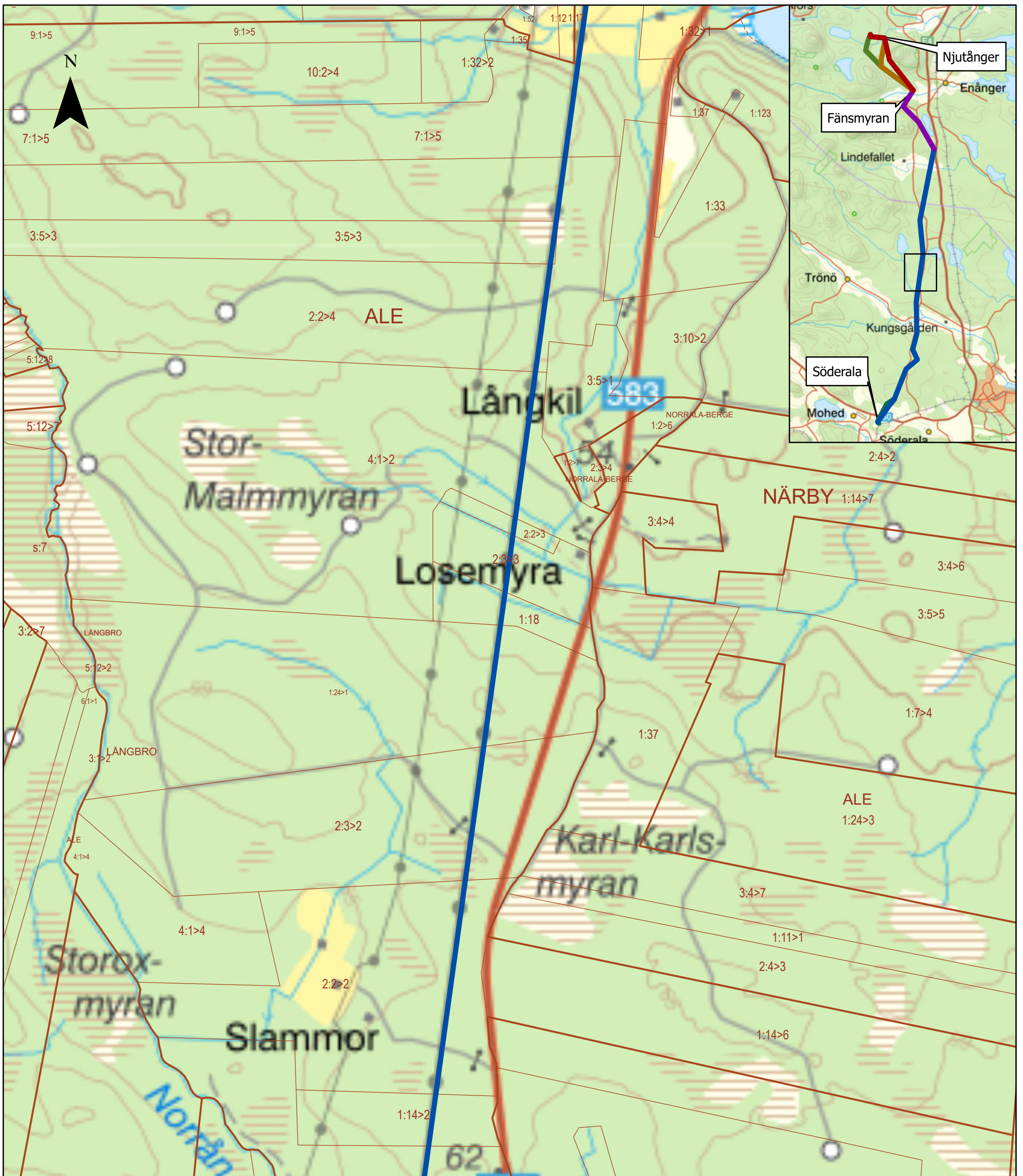


Kartbilaga Fastigheter Karta 7 av 12

- Ny ledning i befintlig ledningsgata
- Kommungräns
- Traktgräns
- Traktgräns, 1:5
- Fastighetsgräns
- Fastighetsgräns, 1:5
- - - - Fastighetsstrand
- - - - Tättningsgräns för fastighetsindelningen

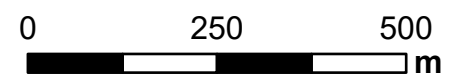


Ellevio
Skala: 1:10 000 (A3)
Datum: 2024-02-28
Sweco Sverige AB/SE1D3P
©Lantmäteriet



Kartbilaga Fastigheter Karta 8 av 12

- Ny ledning i befintlig ledningsgata
- Traktgräns
- Traktgräns, 1:5
- Fastighetsgräns
- - - Fastighetsstrand



Ellevio
 Skala: 1:10 000 (A3)
 Datum: 2024-02-28
 Sweco Sverige AB/SE1D3P
 ©Lantmäteriet



Kartbilaga Fastigheter Karta 9 av 12

- Ny ledning i befintlig ledningsgata
- Traktgräns
- Traktgräns, 1:5
- Fastighetsgräns
- Fastighetsgräns, 1:5
- - - Fastighetsstrand
- - - Tättningsgräns för fastighetsindelningen

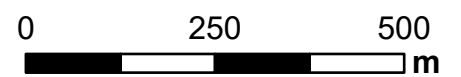
0 250 500
m

Ellevio
Skala: 1:10 000 (A3)
Datum: 2024-02-28
Sweco Sverige AB/SE1D3P
©Lantmäteriet



Kartbilaga Fastigheter Karta 10 av 12

- Ny ledning i befintlig ledningsgata
- Traktgräns
- Fastighetsgräns
- Fastighetsgräns, 1:5
- - - Fastighetsstrand

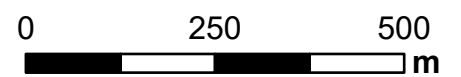


Ellevio
Skala: 1:10 000 (A3)
Datum: 2024-02-28
Sweco Sverige AB/SE1D3P
©Lantmäteriet



Kartbilaga Fastigheter Karta 11 av 12

- Ny ledning i befintlig ledningsgata
- Traktgräns
- Fastighetsgräns
- - - Fastighetsstrand



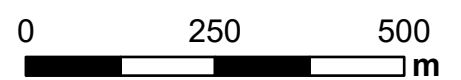
Ellevio
Skala: 1:10 000 (A3)
Datum: 2024-02-28
Sweco Sverige AB/SE1D3P
©Lantmäteriet



Kartbilaga Fastigheter Karta 12 av 12

- Ny ledning i befintlig ledningsgata
- Ny ledning, samplanering Svenska kraftnät
- Station Njutånger
- Station Söderala
- Traktgräns
- Fastighetsgräns

--- Tättningsgräns för fastighetsindelningen



Ellevio
Skala: 1:10 000 (A3)
Datum: 2024-02-28
Sweco Sverige AB/SE1D3P
©Lantmäteriet