

Kartbilaga Naturmiljö
Karta 1 av 6

- | | | |
|-----------------------|------------------------|-----------------|
| Station | Flodpärlmussla | Naturvårdsavtal |
| Ev. ny station | Natura2000 | Nyckelbiotop |
| Ny ledning, alt. öst | Riksintresse Naturvård | Naturvärden |
| Ny ledning, alt. mitt | Våtmarksinventering | Biotopskydd |
| Ny ledning, alt. väst | Sumpskog | |
| Ny ledning | Naturreservat | |

0 250 500 750 1 000
m

Ellevio
Skala: 1:20 000 (A3)
Datum: 2024-02-28
Sweco Sverige AB/SE1D3P
©Lantmäteriet



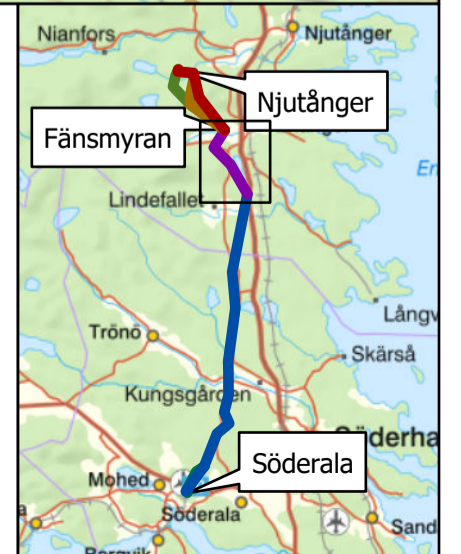


Kartbilaga Naturmiljö
Karta 2 av 6

- | | | |
|---|---|---|
|  Ev. ny station |  Ny ledning i befintlig ledningsgata |  Våtmarksinventering |
|  Ny ledning, alt. öst |  Flodpärlmussla |  Nyckelbiotop |
|  Ny ledning, alt. mitt |  Natura2000 |  Naturvärden |
|  Ny ledning, alt. väst |  Riksintresse Naturvård |  Sumpskog |
|  Ny ledning | | |

0 250 500 750 1 000
m

Ellevio
Skala: 1:20 000 (A3)
Datum: 2024-02-28
Sweco Sverige AB/SE1D3P
©Lantmäteriet



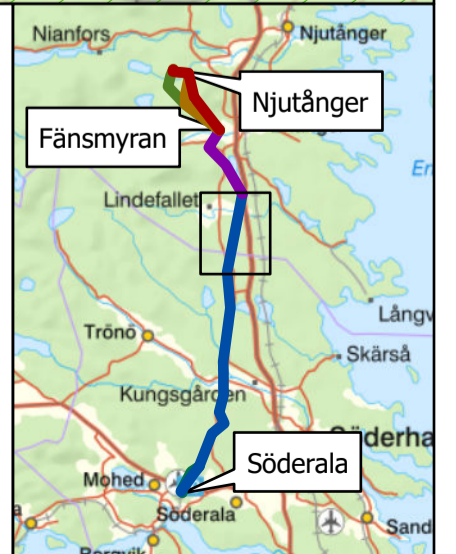


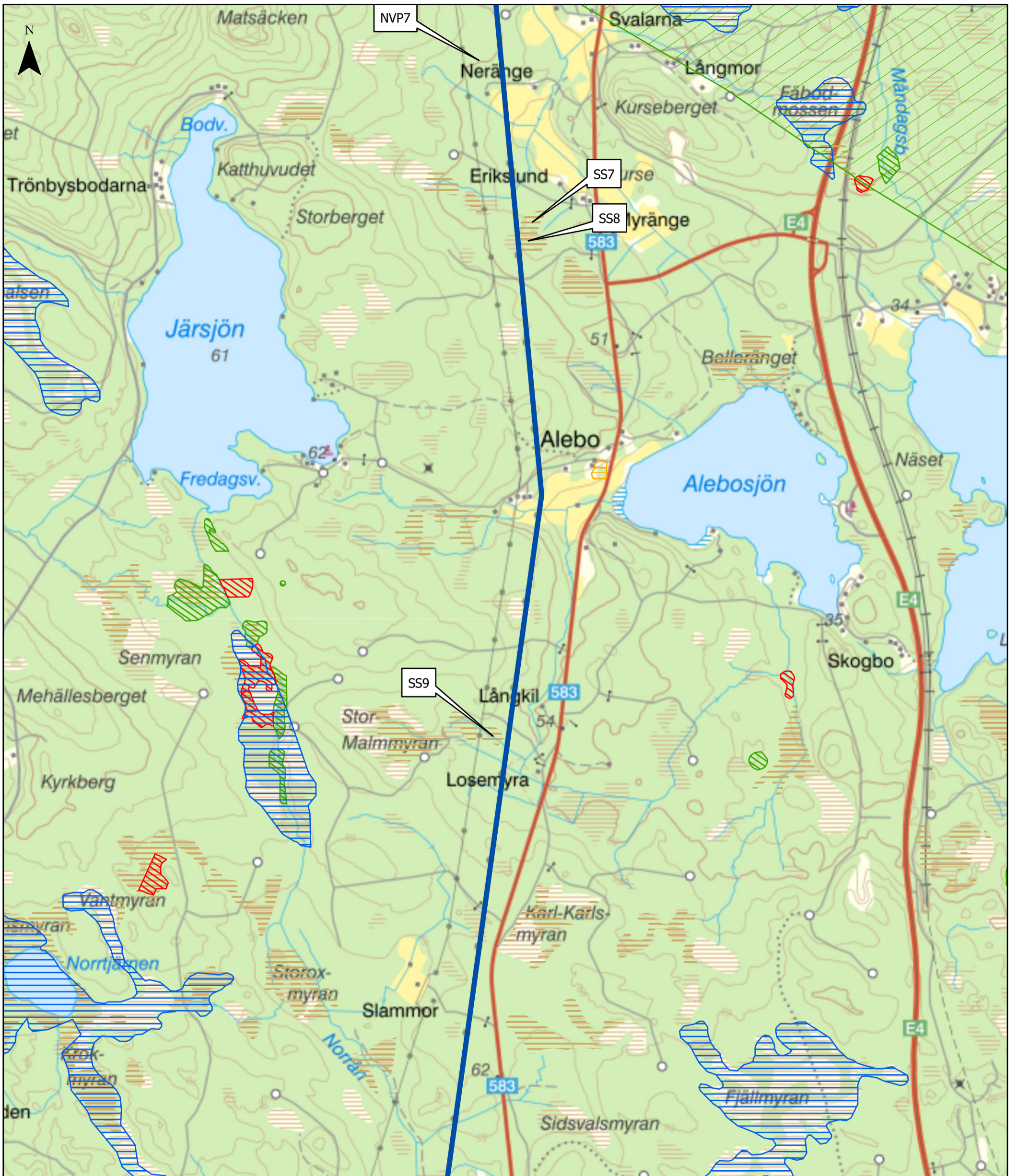
Kartbilaga Naturmiljö
Karta 3 av 6

- | | | | |
|--|-------------------------------------|--|---------------------|
| | Ny ledning | | Våtmarksinventering |
| | Ny ledning i befintlig ledningsgata | | Nyckelbiotop |
| | Riksintresse Naturvård | | Naturvärden |
| | Ängs- och hagmarksinv. | | Biotopskydd |
| | | | Sumpskog |








0 250 500 750 1 000
m


Ellevio
Skala: 1:20 000 (A3)
Datum: 2024-02-28
Sweco Sverige AB/SE1D3P
©Lantmäteriet



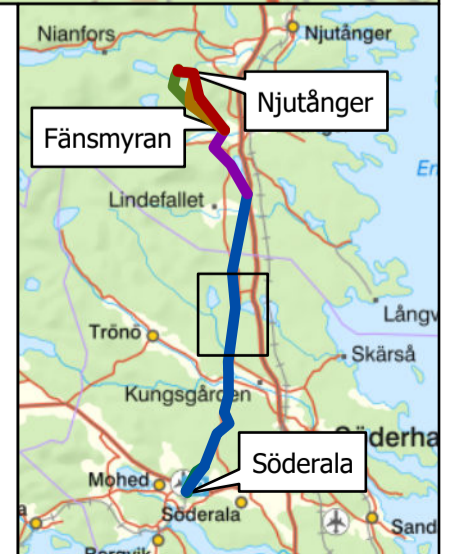


Kartbilaga Naturmiljö
Karta 4 av 6

- | | |
|--|---|
|  Ny ledning i befintlig ledningsgata |  Våtmarksinventering |
|  Riksintresse Naturvård |  Nyckelbiotop |
|  Ängs- och hagmarksinv. |  Naturvärden |
| |  Sumpskog |




Ellevio
Skala: 1:20 000 (A3)
Datum: 2024-02-28
Sweco Sverige AB/SE1D3P
©Lantmäteriet



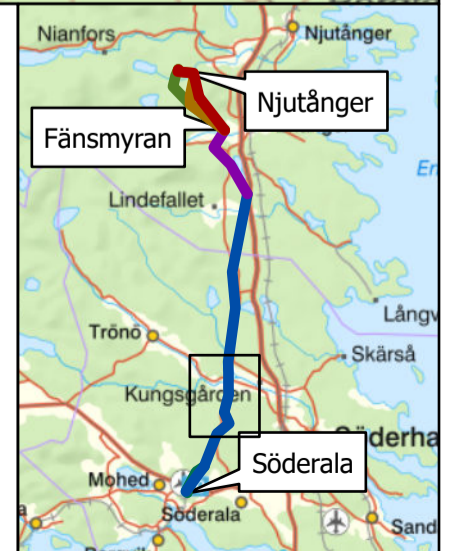


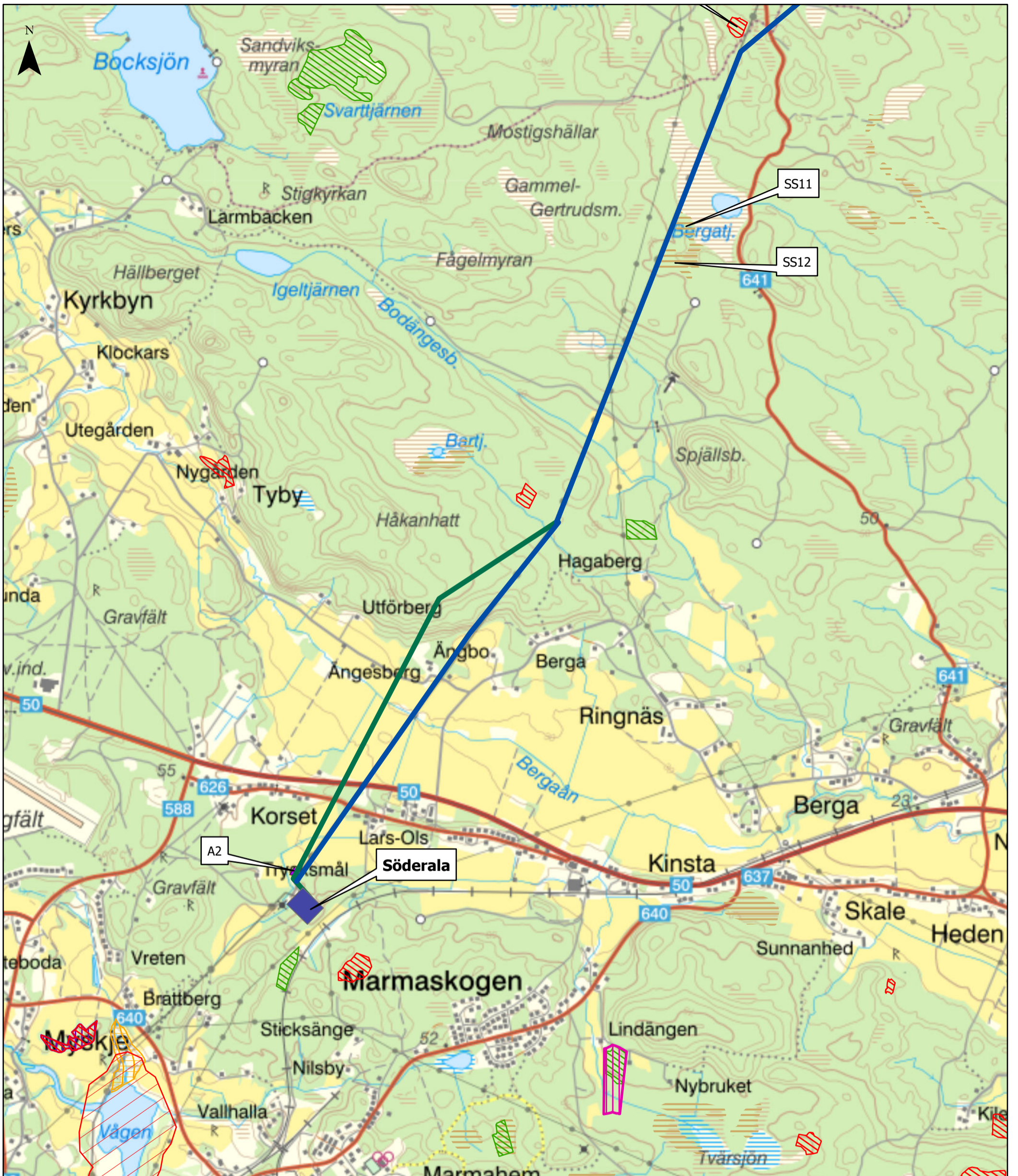
Kartbilaga Naturmiljö
Karta 5 av 6

- | | | |
|-------------------------------------|------------------------|--------------------|
| Ny ledning i befintlig ledningsgata | Ängs- och hagmarksinv. | Naturvärden |
| Flodpärlmussla | Våtmarksinventering | Biotopskydd |
| Riksintresse Naturvård | Naturvårdsavtal | Sumpskog |
| | Nyckelbiotop | Arter (öppna data) |




Ellevio
Skala: 1:20 000 (A3)
Datum: 2024-02-28
Sweco Sverige AB/SE1D3P
©Lantmäteriet





Kartbilaga Naturmiljö
Karta 6 av 6

- | | | |
|--|--|--|
|  Station |  Riksintresse friluftsliv |  Naturvärden |
|  Ny ledning i befintlig ledningsgata |  Ängs- och hagmarksinv. |  Biotopskydd |
|  Ny ledning, samplanering Svenska kraftnät |  Naturvårdsavtal |  Sumpskog |
| |  Nyckelbiotop |  Arter (öppna data) |



Ellevio
Skala: 1:20 000 (A3)
Datum: 2024-02-28
Sweco Sverige AB/SE1D3P
©Lantmäteriet

